

Dźwierzuty, dnia 13.07.2018r.

ABO-geo
Geodezja i Kartografia
Błażej Orzoł
ul. Niepodległości 10
12-120 Dźwierzuty
505-604-148

Katarzyna Walko

Nasz znak: Gg.6641.943.2018

(adresat)

ZAWIADOMIENIE

o czynnościach wyznaczenia i utrwalenia nowych punktów granicznych

Działając na podstawie art. 39 ust. 3 i 5 ustawy z dnia 17 maja 1989r. - Prawo geodezyjne i kartograficzne (Dz. U. 2017, poz. 2101 z późn. zm.), oraz na podstawie zlecenia właściciela(i) nieruchomości.

zawiadamiam

że w związku ze zleceniem wyznaczenia punktów granicznych przez właściciela drogi powiatowej Nr 1504N na odcinku od pasa drogi krajowej Nr 53 – Świętajno – Kolonia zawiadamiam, że w dniu 21.08.2018r. o godz. 10:50


w Kolonii no działce nr: 9716

zostaną przeprowadzone czynności wyznaczenia punktów granicznych wyżej opisanej nieruchomości z należąca do Pana / Pani nieruchomości oznaczoną w ewidencji gruntów i budynków jako działka nr 9715 obręb: Kolonia

W związku z powyższym, zapraszam Pana / Panią do wzięcia udziału w opisanych czynnościach w charakterze strony.

Pouczenie:

- 1) zawiadomieni właściciele gruntów proszeni są o przybycie w wyznaczonym miejscu i terminie z dokumentami tożsamości. W sytuacji niemożliwości wzięcia udziału w/w czynnościach przez właściciela nieruchomości w jego imieniu może występować osoba legitymująca się odpowiednim pełnomocnictwem. Dokument świadczący o pełnomocnictwie zostanie dołączony do akt. W przypadku współwłasności, współużytkownia wieczystego, małżeńskiej wspólności ustawowej – uczestnikami postępowania są wszystkie strony.
- 2) zgodnie z art. 32 ustawy z dnia 17 maja 1989r. Prawo Geodezyjne i Kartograficzne (Dz. U. 2017, poz. 2101 z późn. zm.)
 - nieusprawiedliwione niestawiennictwo stron nie wstrzymuje czynności geodety
 - w razie usprawiedliwionego niestawiennictwa strony, geodeta wstrzymuje czynności do czasu ustania przeszkody lub wyznaczenia pełnomocnika - nie dłużej jednak niż na okres jednego miesiąca.
- 3) udział w czynnościach nie jest obowiązkowy.



(podpis)

Załączniki:

1. Kopia mapy



8-99/3

8-99/4
8-25/3

8-419

8-98/1

21.08.2018r.
grade. 10.50

8-97/6

8-98/2

8-97/5

8-404

8-21/2

8-400

77

Dźwierzuty, dnia 13.07.2018r.

ABO-geo
Geodezja i Kartografia
Błażej Orzoł
ul. Niepodległości 10
12-120 Dźwierzuty
505-604-148

Nasz znak: Gg.6641.943.2018

Olga Szoko

Kolonia

12-140 Świątajno

(adresat)

ZAWIADOMIENIE

o czynnościach wyznaczenia i utrwalenia nowych punktów granicznych

Działając na podstawie art. 39 ust. 3 i 5 ustawy z dnia 17 maja 1989r. - Prawo geodezyjne i kartograficzne (Dz. U. 2017, poz. 2101 z późn. zm.), oraz na podstawie zlecenia właściciela(i) nieruchomości.

zawiadamiam

że w związku ze zleceniem wyznaczenia punktów granicznych przez właściciela drogi powiatowej Nr 1504N na odcinku od pasa drogi krajowej Nr 53 – Świątajno – Kolonia zawiadamiam, że w dniu 21.08.2018r. o godz. 10:50

w Kolonii na działce nr: 9716

zostaną przeprowadzone czynności wyznaczenia punktów granicznych wyżej opisanej nieruchomości z należąca do Pana / Pani nieruchomości oznaczoną w ewidencji gruntów i budynków jako działka nr 9715 obręb: Kolonia

W związku z powyższym, zapraszam Pana / Panią do wzięcia udziału w opisanych czynnościach w charakterze strony.

Pouczenie:

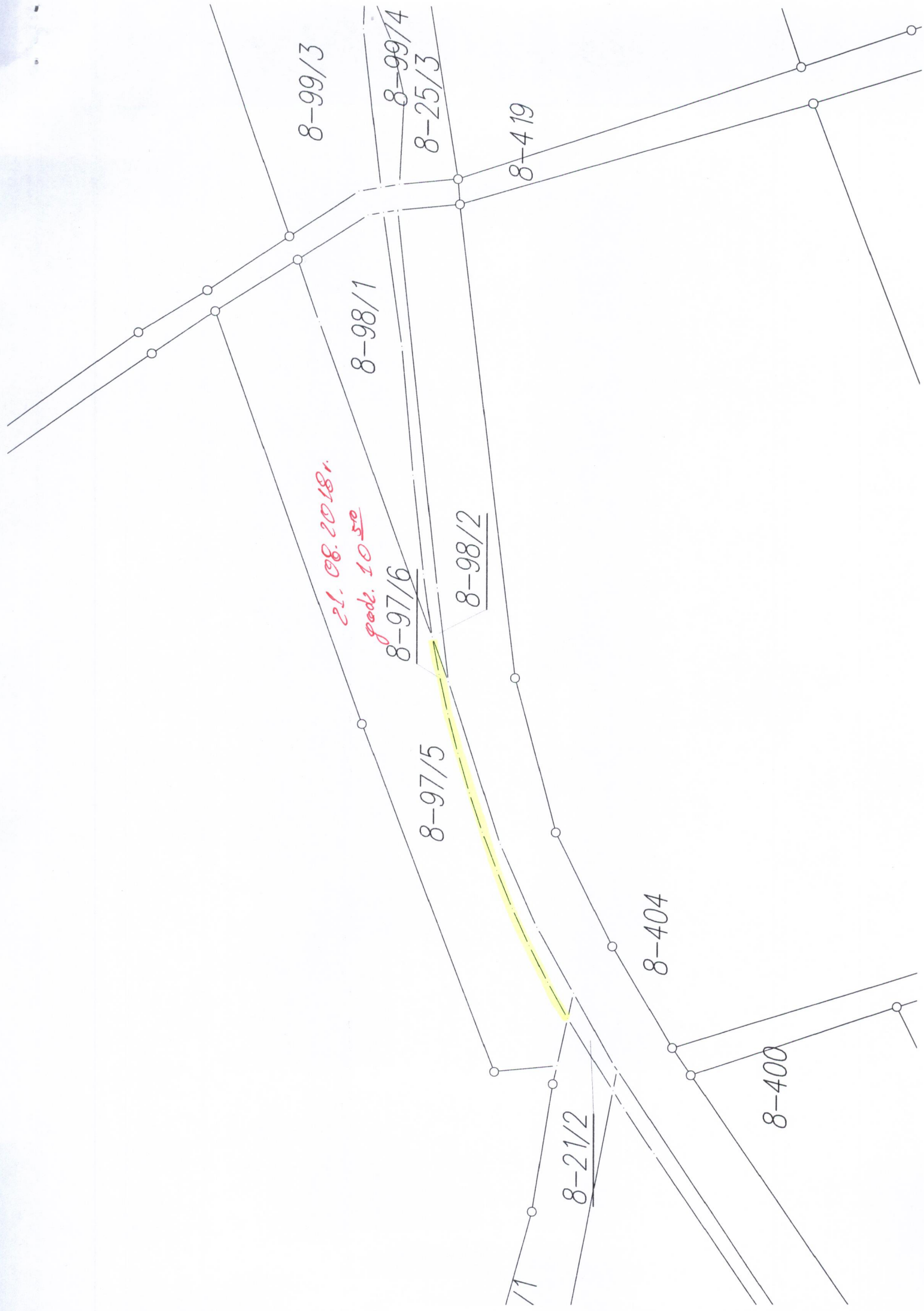
- 1) zawiadomieni właściciele gruntów proszeni są o przybycie w wyznaczonym miejscu i terminie z dokumentami tożsamości. W sytuacji niemożliwości wzięcia udziału w/w czynnościach przez właściciela nieruchomości w jego imieniu może występować osoba legitymująca się odpowiednim pełnomocnictwem. Dokument świadczący o pełnomocnictwie zostanie dołączony do akt. W przypadku współwłasności, współużytkowania wieczystego, małżeńskiej wspólności ustawowej – uczestnikami postępowania są wszystkie strony.
- 2) zgodnie z art. 32 ustawy z dnia 17 maja 1989r. Prawo Geodezyjne i Kartograficzne (Dz. U. 2017, poz. 2101 z późn. zm.)
 - nieusprawiedliwione niestawiennictwo stron nie wstrzymuje czynności geodety
 - w razie usprawiedliwionego niestawiennictwa strony, geodeta wstrzymuje czynności do czasu ustania przeszkody lub wyznaczenia pełnomocnika - nie dłużej jednak niż na okres jednego miesiąca.
- 3) udział w czynnościach nie jest obowiązkowy.



(podpis)

Załączniki:

1. kopia mapy



8-99/3

8-99/4

8-25/3

8-419

8-98/1

*21. 08. 2018 r.
god. 10.50*

8-97/6

8-98/2

8-97/5

8-404

8-400

8-21/2

11

Dźwierzuty, dnia 13.07.2018r.

ABO-geo
Geodezja i Kartografia
Błażej Orzoł
ul. Niepodległości 10
12-120 Dźwierzuty
505-604-148

Nasz znak: Gg.6641.943.2018

Jadwiga Rozkosz

12-140 Świątajno

(adresat)

ZAWIADOMIENIE

o czynnościach wyznaczenia i utrwalenia nowych punktów granicznych

Działając na podstawie art. 39 ust. 3 i 5 ustawy z dnia 17 maja 1989r. - Prawo geodezyjne i kartograficzne (Dz. U. 2017, poz. 2101 z późn. zm.), oraz na podstawie zlecenia właściciela(i) nieruchomości.

zawiadamiam

że w związku ze zleceniem wyznaczenia punktów granicznych przez właściciela drogi powiatowej Nr 1504N na odcinku od pasa drogi krajowej Nr 53 – Świątajno – Kolonia zawiadamiam, że w dniu 20.08.2018r. o godz. 9:20 w Świątajnie na działce nr 842/15

zostaną przeprowadzone czynności wyznaczenia punktów granicznych wyżej opisanej nieruchomości z należąca do Pana / Pani nieruchomości oznaczoną w ewidencji gruntów i budynków jako działka nr 842/14 obręb: Świątajno

W związku z powyższym, zapraszam Pana / Panią do wzięcia udziału w opisanych czynnościach w charakterze strony.

Pouczenie:

- 1) zawiadomieni właściciele gruntów proszeni są o przybycie w wyznaczonym miejscu i terminie z dokumentami tożsamości. W sytuacji niemożliwości wzięcia udziału w/w czynnościach przez właściciela nieruchomości w jego imieniu może występować osoba legitymująca się odpowiednim pełnomocnictwem. Dokument świadczący o pełnomocnictwie zostanie dołączony do akt. W przypadku współwłasności, współużytkowania wieczystego, małżeńskiej wspólności ustawowej – uczestnikami postępowania są wszystkie strony.
- 2) zgodnie z art. 32 ustawy z dnia 17 maja 1989r. Prawo Geodezyjne i Kartograficzne (Dz. U. 2017, poz. 2101 z późn. zm.)
 - nieusprawiedliwione niestawiennictwo stron nie wstrzymuje czynności geodety
 - w razie usprawiedliwionego niestawiennictwa strony, geodeta wstrzymuje czynności do czasu ustania przeszkody lub wyznaczenia pełnomocnika - nie dłużej jednak niż na okres jednego miesiąca.
- 3) udział w czynnościach nie jest obowiązkowy.


nr upraw. 13371
GEODEZJA
URZĄDOWA
Inż. Tadeusz Berk
12-100 SZCZYTNO
ul. Warszawska 3/16

(podpis)

Załączniki:

1. kopia mapy

3285/9

842/16

842/17

842/15

*20.08.2018r.
pocz. 920*

842/14

952

847/7

847/14

953

847/13

847/10

954

847/9

847/12

847/11

847/8



Dźwierzuty, dnia 13.07.2018r.

ABO-geo
Geodezja i Kartografia
Błażej Orzoł
ul. Niepodległości 10
12-120 Dźwierzuty
505-604-148

Nasz znak: Gg.6641.943.2018

Krydyne Gliko

12-140 Świątajno

(adresat)

ZAWIADOMIENIE

o czynnościach wyznaczenia i utrwalenia nowych punktów granicznych

Działając na podstawie art. 39 ust. 3 i 5 ustawy z dnia 17 maja 1989r. - Prawo geodezyjne i kartograficzne (Dz. U. 2017, poz. 2101 z późn. zm.), oraz na podstawie zlecenia właściciela(i) nieruchomości.

zawiadamiam

że w związku ze zleceniem wyznaczenia punktów granicznych przez właściciela drogi powiatowej Nr 1504N na odcinku od pasa drogi krajowej Nr 53 – Świątajno – Kolonia zawiadamiam, że w dniu 20.08.2018 r. o godz. 9:20 w Świątajnie na działce nr: 842/15 zostaną przeprowadzone czynności wyznaczenia punktów granicznych wyżej opisanej nieruchomości z należącą do Pana / Pani nieruchomością oznaczoną w ewidencji gruntów i budynków jako działka nr 842/14 obręb: Świątajno

W związku z powyższym, zapraszam Pana / Panią do wzięcia udziału w opisanych czynnościach w charakterze strony.

Pouczenie:

- 1) zawiadomieni właściciele gruntów proszeni są o przybycie w wyznaczonym miejscu i terminie z dokumentami tożsamości. W sytuacji niemożliwości wzięcia udziału w/w czynnościach przez właściciela nieruchomości w jego imieniu może występować osoba legitymująca się odpowiednim pełnomocnictwem. Dokument świadczący o pełnomocnictwie zostanie dołączony do akt. W przypadku współwłasności, współużytkowania wieczystego, małżeńskiej wspólności ustawowej – uczestnikami postępowania są wszystkie strony.
- 2) zgodnie z art. 32 ustawy z dnia 17 maja 1989r. Prawo Geodezyjne i Kartograficzne (Dz. U. 2017, poz. 2101 z późn. zm.)
 - nieusprawiedliwione niestawiennictwo stron nie wstrzymuje czynności geodety
 - w razie usprawiedliwionego niestawiennictwa strony, geodeta wstrzymuje czynności do czasu ustania przeszkody lub wyznaczenia pełnomocnika - nie dłużej jednak niż na okres jednego miesiąca.
- 3) udział w czynnościach nie jest obowiązkowy.


mgr inż. Tadeusz Berk
12-100 SZCZYTNO
ul. Warszawska 3/16

(podpis)

Załączniki:

1. kopia mapy

3285/9

842/17

842/16

842/15

20.08.2018r.
pocz. 920

952

842/14

847/7

847/14

953

847/13

847/10

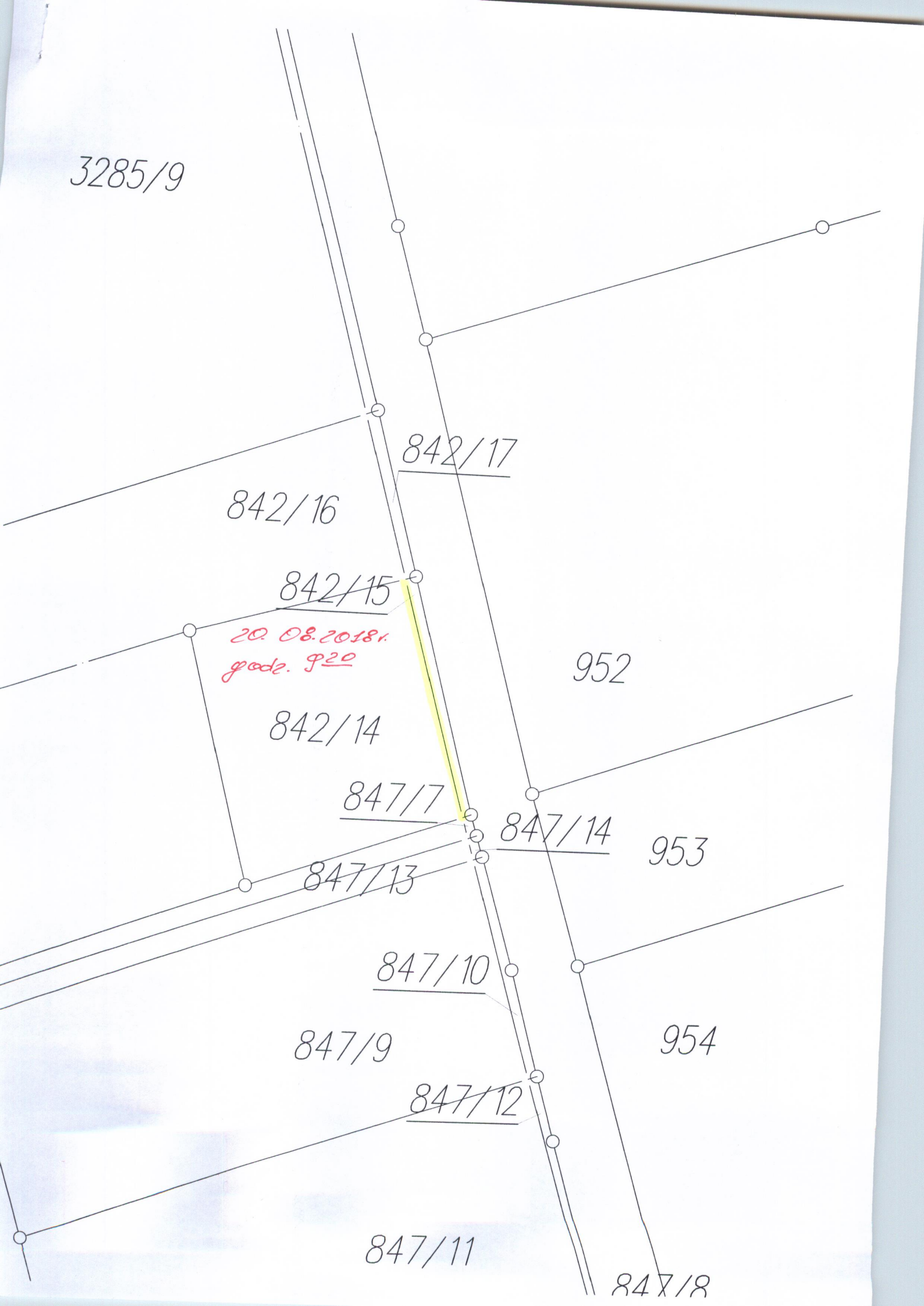
954

847/9

847/12

847/11

847/8



Dźwierzuty, dnia 13.07.2018r.

ABO-geo
Geodezja i Kartografia
Błażej Orzoł
ul. Niepodległości 10
12-120 Dźwierzuty
505-604-148

Nasz znak: Gg.6641.943.2018

Henryk Chumicki

12-140 Świątajno

(adresat)

ZAWIADOMIENIE

o czynnościach wyznaczenia i utrwalenia nowych punktów granicznych

Działając na podstawie art. 39 ust. 3 i 5 ustawy z dnia 17 maja 1989r. - Prawo geodezyjne i kartograficzne (Dz. U. 2017, poz. 2101 z późn. zm.), oraz na podstawie zlecenia właściciela(i) nieruchomości.

zawiadamiam

że w związku ze zleceniem wyznaczenia punktów granicznych przez właściciela drogi powiatowej Nr 1504N na odcinku od pasa drogi krajowej Nr 53 – Świątajno – Kolonia

zawiadamiam, że w dniu 20.08.2018r. o godz. 9:00

w Świątajnie na działce nr: 842/15

zostaną przeprowadzone czynności wyznaczenia punktów granicznych wyżej opisanej nieruchomości z należąca do Pana / Pani nieruchomości oznaczoną w ewidencji gruntów i

budynków jako działka nr 842/14 obręb: Świątajno

W związku z powyższym, zapraszam Pana / Panią do wzięcia udziału w opisanych czynnościach w charakterze strony.

Pouczenie:

- 1) zawiadomieni właściciele gruntów proszeni są o przybycie w wyznaczonym miejscu i terminie z dokumentami tożsamości. W sytuacji niemożliwości wzięcia udziału w/w czynnościach przez właściciela nieruchomości w jego imieniu może występować osoba legitymująca się odpowiednim pełnomocnictwem. Dokument świadczący o pełnomocnictwie zostanie dołączony do akt. W przypadku współwłasności, współużytkowania wieczystego, małżeńskiej wspólności ustawowej – uczestnikami postępowania są wszystkie strony.
- 2) zgodnie z art. 32 ustawy z dnia 17 maja 1989r. Prawo Geodezyjne i Kartograficzne (Dz. U. 2017, poz. 2101 z późn. zm.)
 - nieusprawiedliwione niestawiennictwo stron nie wstrzymuje czynności geodety
 - w razie usprawiedliwionego niestawiennictwa strony, geodeta wstrzymuje czynności do czasu ustania przeszkody lub wyznaczenia pełnomocnika - nie dłużej jednak niż na okres jednego miesiąca.
- 3) udział w czynnościach nie jest obowiązkowy.

GEODETA
UPRAWNIONY
mgr inż. Tadeusz Berk
12-100 SZCZYTKO
ul. Warszawska 3/16

(podpis)

Załączniki:

1. kopia mapy

3285/9

842/16

842/17

842/15

*20. 08. 2018.
podz. 920*

952

842/14

847/7

847/14

953

847/13

847/10

954

847/9

847/12

847/11

847/18



Dźwierzuty, dnia 13.07.2018r.

ABO-geo
Geodezja i Kartografia
Błażej Orzoł
ul. Niepodległości 10
12-120 Dźwierzuty
505-604-148

Nasz znak: Gg.6641.943.2018

Marianna Chemiczka

12-140 Świątajno

(adresat)

ZAWIADOMIENIE

o czynnościach wyznaczenia i utrwalenia nowych punktów granicznych

Działając na podstawie art. 39 ust. 3 i 5 ustawy z dnia 17 maja 1989r. - Prawo geodezyjne i kartograficzne (Dz. U. 2017, poz. 2101 z późn. zm.), oraz na podstawie zlecenia właściciela(i) nieruchomości.

zawiadamiam

że w związku ze zleceniem wyznaczenia punktów granicznych przez właściciela drogi powiatowej Nr 1504N na odcinku od pasa drogi krajowej Nr 53 – Świątajno – Kolonia zawiadamiam, że w dniu 20.08.2018r. o godz. 9:00

w Świątajnie no działce nr: 842/15

zostaną przeprowadzone czynności wyznaczenia punktów granicznych wyżej opisanej nieruchomości z należąca do Pana / Pani nieruchomości oznaczoną w ewidencji gruntów i budynków jako działka nr 842/14 obręb: Świątajno

W związku z powyższym, zapraszam Pana / Panią do wzięcia udziału w opisanych czynnościach w charakterze strony.

Pouczenie:

- 1) zawiadomieni właściciele gruntów proszeni są o przybycie w wyznaczonym miejscu i terminie z dokumentami tożsamości. W sytuacji niemożliwości wzięcia udziału w/w czynnościach przez właściciela nieruchomości w jego imieniu może występować osoba legitymująca się odpowiednim pełnomocnictwem. Dokument świadczący o pełnomocnictwie zostanie dołączony do akt. W przypadku współwłasności, współużytkowania wieczystego, małżeńskiej wspólności ustawowej – uczestnikami postępowania są wszystkie strony.
- 2) zgodnie z art. 32 ustawy z dnia 17 maja 1989r. Prawo Geodezyjne i Kartograficzne (Dz. U. 2017, poz. 2101 z późn. zm.)
 - nieusprawiedliwione niestawiennictwo stron nie wstrzymuje czynności geodety
 - w razie usprawiedliwionego niestawiennictwa strony, geodeta wstrzymuje czynności do czasu ustania przeszkody lub wyznaczenia pełnomocnika - nie dłużej jednak niż na okres jednego miesiąca.
- 3) udział w czynnościach nie jest obowiązkowy.

CEODETA
UPRAWNIENY
mgr inż. Zdzisław Berk
12-100 SZCZYTNO
ul. Warszawska 3/16

(podpis)

Załączniki:

1. kopia mapy

3285/9

842/17

842/16

842/15

*20. 08. 2018.
podp. JZP*

952

842/14

847/7

847/14

953

847/13

847/10

954

847/9

847/12

847/11

847/18



ABO-geo
Geodezja i Kartografia
Błażej Orzoł
ul. Niepodległości 10
12-120 Dźwierzuty
505-604-148

Dźwierzuty, dnia 13.07.2018r.

Nasz znak: Gg.6641.943.2018

Tereso Chrostek
.....
.....
12-140 Świątajno
.....
.....
(adresat)

ZAWIADOMIENIE

o czynnościach wyznaczenia i utrwalenia nowych punktów granicznych

Działając na podstawie art. 39 ust. 3 i 5 ustawy z dnia 17 maja 1989r. - Prawo geodezyjne i kartograficzne (Dz. U. 2017, poz. 2101 z późn. zm.), oraz na podstawie zlecenia właściciela(i) nieruchomości.

zawiadamiam

że w związku ze zleceniem wyznaczenia punktów granicznych przez właściciela drogi powiatowej Nr 1504N na odcinku od pasa drogi krajowej Nr 53 – Świątajno – Kolonia zawiadamiam, że w dniu 20.08.2018r. o godz. 9:20

w Świątajnie na działce nr 842/15
zostaną przeprowadzone czynności wyznaczenia punktów granicznych wyżej opisanej nieruchomości z należąca do Pana / Pani nieruchomości oznaczoną w ewidencji gruntów i budynków jako działka nr 842/14 obręb: Świątajno

W związku z powyższym, zapraszam Pana / Panią do wzięcia udziału w opisanych czynnościach w charakterze strony.

Pouczenie:

- 1) zawiadomieni właściciele gruntów proszeni są o przybycie w wyznaczonym miejscu i terminie z dokumentami tożsamości. W sytuacji niemożliwości wzięcia udziału w/w czynnościach przez właściciela nieruchomości w jego imieniu może występować osoba legitymująca się odpowiednim pełnomocnictwem. Dokument świadczący o pełnomocnictwie zostanie dołączony do akt. W przypadku współwłasności, współużytkownika wieczystego, małżeńskiej wspólności ustawowej – uczestnikami postępowania są wszystkie strony.
- 2) zgodnie z art. 32 ustawy z dnia 17 maja 1989r. Prawo Geodezyjne i Kartograficzne (Dz. U. 2017, poz. 2101 z późn. zm.)
 - nieusprawiedliwione niestawiennictwo stron nie wstrzymuje czynności geodety
 - w razie usprawiedliwionego niestawiennictwa strony, geodeta wstrzymuje czynności do czasu ustania przeszkody lub wyznaczenia pełnomocnika - nie dłużej jednak niż na okres jednego miesiąca.
- 3) udział w czynnościach nie jest obowiązkowy.

13371
13371
GEODETA
UPRAWNIONY
inż. Tadeusz Berk
12-100 SZCZYTNO
ul. Warszawska 3/16

.....
(podpis)

Załączniki:

1. kopia moja

3285/9

842/16

842/17

842/15

*20.08.2018.
год. 920*

842/14

952

847/7

847/14

953

847/13

847/10

954

847/9

847/12

847/11

847/8



Dźwierzuty, dnia 13.07.2018r.

ABO-geo
Geodezja i Kartografia
Błażej Orzoł
ul. Niepodległości 10
12-120 Dźwierzuty
505-604-148

Nasz znak: Gg.6641.943.2018

Genowefa Zmijewska.....

12-140 Świsłajno.....

(adresat)

ZAWIADOMIENIE

o czynnościach wyznaczenia i utrwalenia nowych punktów granicznych

Działając na podstawie art. 39 ust. 3 i 5 ustawy z dnia 17 maja 1989r. - Prawo geodezyjne i kartograficzne (Dz. U. 2017, poz. 2101 z późn. zm.), oraz na podstawie zlecenia właściciela(i) nieruchomości.

zawiadamiam

że w związku ze zleceniem wyznaczenia punktów granicznych przez właściciela drogi powiatowej Nr 1504N na odcinku od pasa drogi krajowej Nr 53 – Świsłajno – Kolonia zawiadamiam, że w dniu 20.08.2018r. o godz. 8:20 w Świsłajnie na działce nr: 850/2

zostaną przeprowadzone czynności wyznaczenia punktów granicznych wyżej opisanej nieruchomości z należąca do Pana / Pani nieruchomości oznaczoną w ewidencji gruntów i budynków jako działka nr 850/1 obręb: Świsłajno

W związku z powyższym, zapraszam Pana / Panią do wzięcia udziału w opisanych czynnościach w charakterze strony.

Pouczenie:

- 1) zawiadomieni właściciele gruntów proszeni są o przybycie w wyznaczonym miejscu i terminie z dokumentami tożsamości. W sytuacji niemożliwości wzięcia udziału w/w czynnościach przez właściciela nieruchomości w jego imieniu może występować osoba legitymująca się odpowiednim pełnomocnictwem. Dokument świadczący o pełnomocnictwie zostanie dołączony do akt. W przypadku współwłasności, współużytkowania wieczystego, małżeńskiej wspólności ustawowej – uczestnikami postępowania są wszystkie strony.
- 2) zgodnie z art. 32 ustawy z dnia 17 maja 1989r. Prawo Geodezyjne i Kartograficzne (Dz. U. 2017, poz. 2101 z późn. zm.)
 - nieusprawiedliwione niestawiennictwo stron nie wstrzymuje czynności geodety
 - w razie usprawiedliwionego niestawiennictwa strony, geodeta wstrzymuje czynności do czasu ustania przeszkody lub wyznaczenia pełnomocnika - nie dłużej jednak niż na okres jednego miesiąca.
- 3) udział w czynnościach nie jest obowiązkowy.

13371
13371
GEODETA
UPRAWNIONY
mgr inż. Tadeusz Berk
12-100 SZCZYTNO
ul. Warszawska 3/16

(podpis)

Załączniki:

1. Kopia mapy.....

960/2

849/2

965

849/1

850/2

*20. 08 2018 r.
godz. 820*

850/1

851/2

851/1

852/2

852/1



Dźwierzuty, dnia 13.07.2018r.

ABO-geo
Geodezja i Kartografia
Błażej Orzoł
ul. Niepodległości 10
12-120 Dźwierzuty
505-604-148

Nasz znak: Gg.6641.943.2018

Martyna Walke.....

12-140 Suszajno.....

(adresat)

ZAWIADOMIENIE

o czynnościach wyznaczenia i utrwalenia nowych punktów granicznych

Działając na podstawie art. 39 ust. 3 i 5 ustawy z dnia 17 maja 1989r. - Prawo geodezyjne i kartograficzne (Dz. U. 2017, poz. 2101 z późn. zm.), oraz na podstawie zlecenia właściciela(i) nieruchomości.

zawiadamiam


że w związku ze zleceniem wyznaczenia punktów granicznych przez właściciela drogi powiatowej Nr 1504N na odcinku od pasa drogi krajowej Nr 53 – Świątajno – Kolonia zawiadamiam, że w dniu 20.08.2018r. o godz. 8:20 w Suszajno na działce nr: 850/2

zostaną przeprowadzone czynności wyznaczenia punktów granicznych wyżej opisanej nieruchomości z należąca do Pana / Pani nieruchomości oznaczoną w ewidencji gruntów i budynków jako działka nr 850/1 obręb: Suszajno

W związku z powyższym, zapraszam Pana / Panią do wzięcia udziału w opisanych czynnościach w charakterze strony.

Pouczenie:

- 1) zawiadomieni właściciele gruntów proszeni są o przybycie w wyznaczonym miejscu i terminie z dokumentami tożsamości. W sytuacji niemożliwości wzięcia udziału w/w czynnościach przez właściciela nieruchomości w jego imieniu może występować osoba legitymująca się odpowiednim pełnomocnictwem. Dokument świadczący o pełnomocnictwie zostanie dołączony do akt. W przypadku współwłasności, współużytkowania wieczystego, małżeńskiej wspólności ustawowej – uczestnikami postępowania są wszystkie strony.
- 2) zgodnie z art. 32 ustawy z dnia 17 maja 1989r. Prawo Geodezyjne i Kartograficzne (Dz. U. 2017, poz. 2101 z późn. zm.)
 - nieusprawiedliwione niestawiennictwo stron nie wstrzymuje czynności geodety
 - w razie usprawiedliwionego niestawiennictwa strony, geodeta wstrzymuje czynności do czasu ustania przeszkody lub wyznaczenia pełnomocnika - nie dłużej jednak niż na okres jednego miesiąca.
- 3) udział w czynnościach nie jest obowiązkowy.


17 opr 13 37 1

(podpis)

Załączniki:

1. Kopia mapy.....

960/2

849/2

965

849/1

850/2

*20.08.2018r.
yodz. 820*

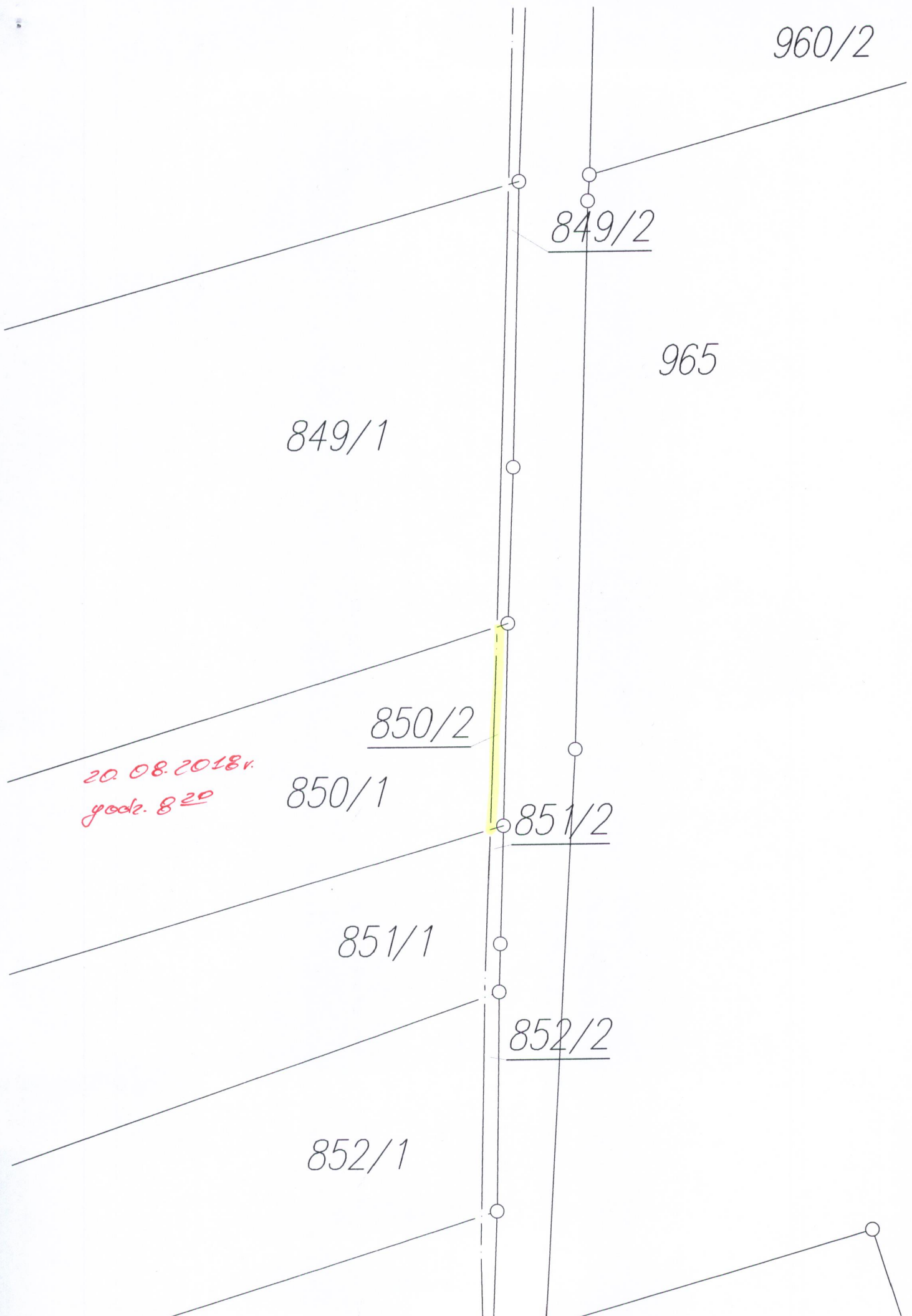
850/1

851/2

851/1

852/2

852/1



Dźwierzuty, dnia 13.07.2018r.

ABO-geo
Geodezja i Kartografia
Błażej Orzoł
ul. Niepodległości 10
12-120 Dźwierzuty
505-604-148

Nasz znak: Gg.6641.943.2018

Stefania Szczępkowska

12-140 Świątajno

(adresat)

ZAWIADOMIENIE

o czynnościach wyznaczenia i utrwalenia nowych punktów granicznych

Działając na podstawie art. 39 ust. 3 i 5 ustawy z dnia 17 maja 1989r. - Prawo geodezyjne i kartograficzne (Dz. U. 2017, poz. 2101 z późn. zm.), oraz na podstawie zlecenia właściciela(i) nieruchomości.

zawiadamiam

że w związku ze zleceniem wyznaczenia punktów granicznych przez właściciela drogi powiatowej Nr 1504N na odcinku od pasa drogi krajowej Nr 53 – Świątajno – Kolonia zawiadamiam, że w dniu 20.08.2018r. o godz. 8³⁰ w Świątajnie no działce nr 850/2

zostaną przeprowadzone czynności wyznaczenia punktów granicznych wyżej opisanej nieruchomości z należącą do Pana / Pani nieruchomością oznaczoną w ewidencji gruntów i budynków jako działka nr 850/1 obręb: Świątajno

W związku z powyższym, zapraszam Pana / Panią do wzięcia udziału w opisanych czynnościach w charakterze strony.

Pouczenie:

- 1) zawiadomieni właściciele gruntów proszeni są o przybycie w wyznaczonym miejscu i terminie z dokumentami tożsamości. W sytuacji niemożliwości wzięcia udziału w/w czynnościach przez właściciela nieruchomości w jego imieniu może występować osoba legitymująca się odpowiednim pełnomocnictwem. Dokument świadczący o pełnomocnictwie zostanie dołączony do akt. W przypadku współwłasności, współużytkowania wieczystego, małżeńskiej wspólności ustawowej – uczestnikami postępowania są wszystkie strony.
- 2) zgodnie z art. 32 ustawy z dnia 17 maja 1989r. Prawo Geodezyjne i Kartograficzne (Dz. U. 2017, poz. 2101 z późn. zm.)
 - nieusprawiedliwione niestawiennictwo stron nie wstrzymuje czynności geodety
 - w razie usprawiedliwionego niestawiennictwa strony, geodeta wstrzymuje czynności do czasu ustania przeszkody lub wyznaczenia pełnomocnika - nie dłużej jednak niż na okres jednego miesiąca.
- 3) udział w czynnościach nie jest obowiązkowy.



(podpis)

Załączniki:

1. kopia mapy

960/2

849/2

965

849/1

850/2

*20.08.2018 r.
godz. 8²⁰*

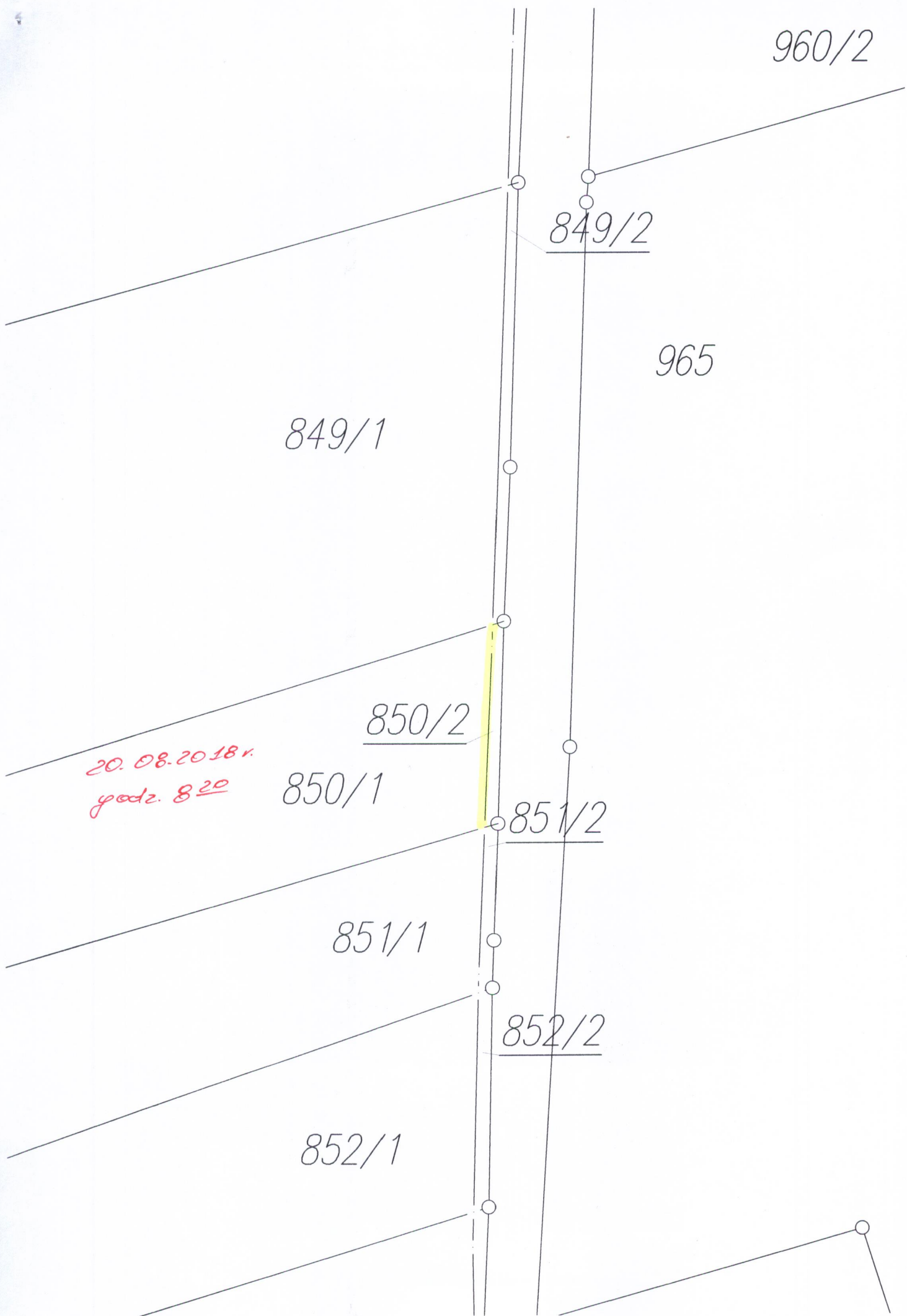
850/1

851/2

851/1

852/2

852/1



ABO-geo
Geodezja i Kartografia
Błażej Orzoł
ul. Niepodległości 10
12-120 Dźwierzuty
505-604-148

Dźwierzuty, dnia 13.07.2018r.

Nasz znak: Gg.6641.943.2018

Juana Graszczak

12-140 Świsłajno

(adresat)

ZAWIADOMIENIE

o czynnościach wyznaczenia i utrwalenia nowych punktów granicznych

Działając na podstawie art. 39 ust. 3 i 5 ustawy z dnia 17 maja 1989r. - Prawo geodezyjne i kartograficzne (Dz. U. 2017, poz. 2101 z późn. zm.), oraz na podstawie zlecenia właściciela(i) nieruchomości.

zawiadamiam

że w związku ze zleceniem wyznaczenia punktów granicznych przez właściciela drogi powiatowej Nr 1504N na odcinku od pasa drogi krajowej Nr 53 – Świątajno – Kolonia zawiadamiam, że w dniu 20.08.2018r. o godz. 8:20

w Świsłajnie na działce nr: 850/2

zostaną przeprowadzone czynności wyznaczenia punktów granicznych wyżej opisanej nieruchomości z należącą do Pana / Pani nieruchomością oznaczoną w ewidencji gruntów i budynków jako działka nr 850/1 obręb: Świsłajno

W związku z powyższym, zapraszam Pana / Panią do wzięcia udziału w opisanych czynnościach w charakterze strony.

Pouczenie:

- 1) zawiadomieni właściciele gruntów proszeni są o przybycie w wyznaczonym miejscu i terminie z dokumentami tożsamości. W sytuacji niemożliwości wzięcia udziału w/w czynnościach przez właściciela nieruchomości w jego imieniu może występować osoba legitymująca się odpowiednim pełnomocnictwem. Dokument świadczący o pełnomocnictwie zostanie dołączony do akt. W przypadku współwłasności, współużytkowania wieczystego, małżeńskiej wspólności ustawowej – uczestnikami postępowania są wszystkie strony.
- 2) zgodnie z art. 32 ustawy z dnia 17 maja 1989r. Prawo Geodezyjne i Kartograficzne (Dz. U. 2017, poz. 2101 z późn. zm.)
 - nieusprawiedliwione niestawiennictwo stron nie wstrzymuje czynności geodety
 - w razie usprawiedliwionego niestawiennictwa strony, geodeta wstrzymuje czynności do czasu ustania przeszkody lub wyznaczenia pełnomocnika - nie dłużej jednak niż na okres jednego miesiąca.
- 3) udział w czynnościach nie jest obowiązkowy.

1337
GEODETA
PRAWNICY
Inż. Tadeusz Berk
12-100 SZCZYTNO
ul. Warszawska 3/16

(podpis)

Załączniki:

1. kopia mapy

960/2

849/2

965

849/1

850/2

*20. 08. 2018 r.
godz. 8²⁰*

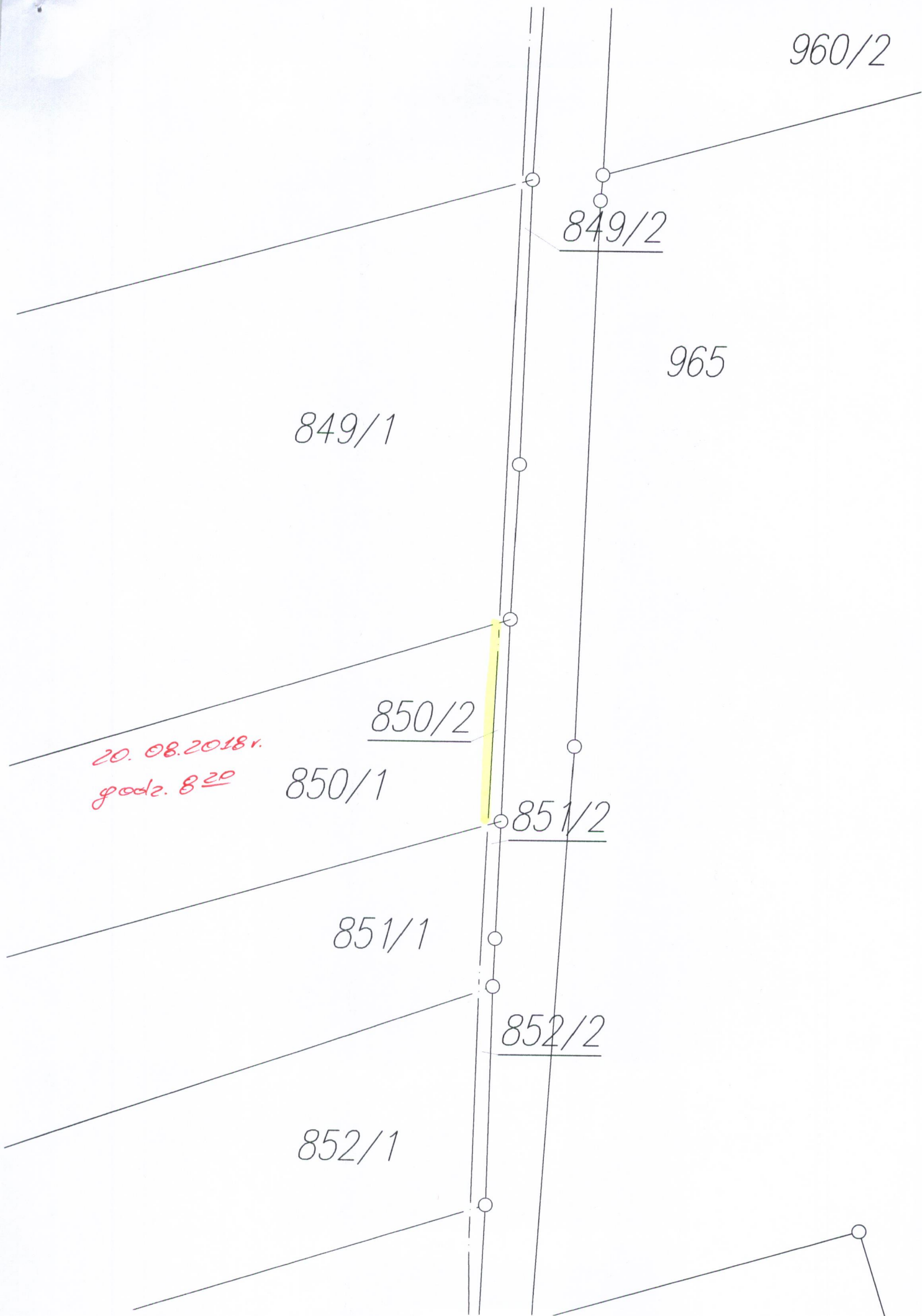
850/1

851/2

851/1

852/2

852/1



960/2

849/2

965

849/1

850/2

20.08.2018r.
godz. 8²⁰

850/1

851/2

851/1

852/2

852/1

