

ABO-geo
Geodezja i Kartografia
Błażej Orzoł
ul. Niepodległości 10
12-120 Dźwierzuty
505-604-148

Dźwierzuty, dnia 20.02.2024r.

Nasz znak: Gg. 6641.1556.2023

Właściciel działki 158/2 położonej w Orzynach

.....
(adresat)

ZAWIADOMIENIE

o czynnościach ustalenia przebiegu granic działek ewidencyjnych*/
wznowienia znaków granicznych*/ wyznaczenia punktów granicznych*

Na podstawie:

- art. 32 i art. 39 ustawy z dnia 17 maja 1989r. Prawo geodezyjne i kartograficzne (Dz. U. 2023 poz. 1752)*
- §31 i §32 Rozporządzenia Ministra Rozwoju, Pracy i Technologii z dnia 27 lipca 2021r. w sprawie ewidencji gruntów i budynków (Dz. U. 2021 poz. 1390 z późn. zm.)*
- ~~§6 ust. 4 Rozporządzenia Rady Ministrów z dnia 7 grudnia 2004 r. w sprawie sposobu i trybu dokonywania podziałów nieruchomości (Dz. U. 2004, poz. 268 poz. 2663)*~~, oraz na podstawie zlecenia właściciela(i) nieruchomości


zawiadamiam

że w dniu 15.03.2024r. zostaną przeprowadzone czynności ustalenia przebiegu granic działek ewidencyjnych* / wznowienia znaków granicznych* / wyznaczenia punktów granicznych* działki ewidencyjnej nr 160/1
położonej w obrębie Orzyny gmina Dźwierzuty
z działką sąsiednią nr 158/2
położoną w obrębie Orzyny gmina Dźwierzuty
Rozpoczęcie czynności nastąpi o godz. 9:30 na działce nr 159
(określenie miejsca rozpoczęcia czynności)

W związku z powyższym, jako zainteresowanych, zapraszam do wzięcia udziału w wyżej opisanych czynnościach.

Pouczenie:

- 1) zawiadomieni właściciele gruntów proszeni są o przybycie w wyznaczonym miejscu i terminie z dokumentami tożsamości. W sytuacji niemożności wzięcia udziału w/w czynnościach przez właściciela nieruchomości w jego imieniu może występować osoba legitymująca się odpowiednim pełnomocnictwem. Dokument świadczący o pełnomocnictwie zostanie dołączony do akt. W przypadku współwłasności, współużytkownika wieczystego, małżeńskiej wspólności ustawowej – uczestnikami postępowania są wszystkie strony.
- 2) zgodnie z art. 32 ustawy z dnia 17 maja 1989r. Prawo Geodezyjne i Kartograficzne (Dz. U. 2023 poz. 1752)
 - nieusprawiedliwione niestawiennictwo stron nie wstrzymuje czynności geodety
 - w razie usprawiedliwionego niestawiennictwa strony, geodeta wstrzymuje czynności do czasu ustania przeszkody lub wyznaczenia pełnomocnika - nie dłużej jednak niż na okres jednego miesiąca.
- 3) udział w czynnościach nie jest obowiązkowy.

.....

(podpis)

Załączniki:

1. kopia mapy

* niepotrzebne skreślić

Działając na podstawie art. 14 ust. 1 i 2 rozporządzenia Parlamentu Europejskiego i Rady w sprawie ochrony osób fizycznych w związku z przetwarzaniem danych osobowych i w sprawie swobodnego przepływu takich danych oraz uchylenia dyrektywy 95/46 WE Dz.U.U.E.L2016.119.1 (dalej RODO), informuję, że:

- 4) administratorem danych przetwarzanych w związku z niniejszymi czynnościami na gruncie jest ABO-geo, Geodezja i Kartografia Błażej Orzoł, ul. Niepodległości 10, 12-120 Dźwierzuty, tel. 505-604-148, adres e-mail: biuro@abo-geo.pl;
- 5) dane osobowe będą przetwarzane w celu przeprowadzenia: odszukania* / wznowienia* znaków granicznych / podziału nieruchomości na podstawie art. 6 ust. 1 lit. c RODO w związku z ustawą z dnia 17 maja 1989r. Prawo geodezyjne i kartograficzne (Dz. U. 2023 poz. 1752) oraz rozporządzeniem: Rady Ministrów z dnia 7 grudnia 2004r. W sprawie sposobu i trybu dokonywania podziałów nieruchomości (Dz. U. 2004, Nr. 268 poz. 2663); Ministra Rozwoju, Pracy i Technologii z dnia 27 lipca 2021r. w sprawie ewidencji gruntów i budynków (Dz. U. 2021 poz. 1390)
- 6) będą przetwarzane dane kontaktowe / adresowe oraz dane dotyczące nieruchomości;
- 7) odbiorcą danych będą podmioty i organy określone w ustawie z dnia 17 maja 1989r. Prawo geodezyjne i kartograficzne (Dz. U. 2023 poz. 1752);
- 8) dane osobowe nie będą przekazywane do osób trzecich ani do organizacji międzynarodowych;
- 9) dane będą przechowywane przez okres wynikający z ustawy Prawo geodezyjne i kartograficzne, tj. 3 lata od dnia zawiadomienia o zakończeniu prac;
- 10) osobie, której dane dotyczą, przysługuje prawo:
 - dostępu do danych (art. 15 RODO),
 - żądania ich sprostowania (art. 16 RODO),
 - ograniczenia przetwarzania w przypadkach wymienionych w art. 18 RODO;
- 11) w związku z tym, że przetwarzanie danych osobowych odbywa się wyłącznie na podstawie przepisów prawa (art. 6 ust. 1 lit. c RODO) osobie, której dane dotyczą nie przysługuje prawo do przenoszenia danych (art. 20 RODO) ani prawo do wniesienia sprzeciwu na podstawie art. 21 RODO. Informuję, że prawo do sprzeciwu przysługuje wówczas, gdy dane osobowe są przetwarzane na podstawie art. 6 ust. 1 lit. e lub f RODO. Taka sytuacja nie ma tu miejsca;
- 12) osobie, której dane dotyczą przysługuje prawo wniesienia skargi do organu nadzorczego zgodnie z art. 77 RODO. W Polsce organem nadzorczym jest Prezes Urzędu Ochrony Danych Osobowych (adres: 00-193 Warszawa, ul. Stawki 2);
- 13) dane osobowe zostały pozyskane od właściwego miejscowo starosty, który jest źródłem pochodzenia danych w rozumieniu art. 14 ust. 2 lit. f RODO;
- 14) w trakcie przetwarzania danych osobowych nie będzie dochodziło do „wyłącznie zautomatyzowanego” podejmowania decyzji ani do profilowania.

Jednostka ewidencyjna: DŹWIERZUTY

158/5

Obręb: ORŻYNY

Mapa w skali 1:500

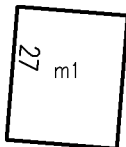
158/6

158/3

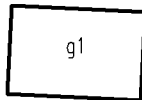
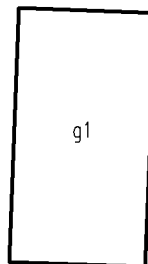
72/18

82/3

158/7



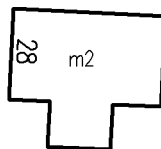
158/2



288

g1

159

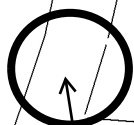


160/1

79/1

160/4

160/5



160/12

*miejsce spotkania
15.03.2024r.
godz. 9:30*

164/3

161

Cel wydruku: Gg.6641.300.2024

164/2 Wydruk sporządził(a): Błażej Orzoł, dnia: 20.02.2024 r.

162